

403 estadios y 73.059 metros (cuadrado) *13*

INSTITUTO GEOGRÁFICO Y ESTADÍSTICO. *XXI*

*hh* TRABAJOS TOPOGRÁFICOS.

205668

Bosquejos planimétricos mandados formar por la ley de 24 de agosto y el Real decreto de 29 de diciembre de 1896.

Provincia.

*Badajoz*

Término municipal.

*Don Benito*

*3<sup>a</sup>* Brigada.

*Zona - 2<sup>a</sup>*

Itinerarios con brújula.

*Subzona 2<sup>a</sup>*

Cuaderno núm. *11*

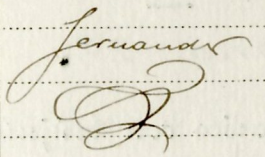
Brújula del Instituto (sistema *Requienols*) núm. *289*  
cuya declinación es de *16° 45'*


Observador: D. *Adolfo J. Fernandez y Fernandez*



# ÍNDICE.

NÚMERO DE LOS ITINERARIOS.	FOLIOS.	NÚMERO DE LOS ITINERARIOS.	FOLIOS.	NÚMERO DE LOS ITINERARIOS.	FOLIOS.
	<i>vuelto</i>				
1	1 al 5.				
2	6 al 10				
3	10 al 11				
4	11 al 13				
5	13 al 17				
6	17 al 23				
7	23 al 26				
8	30 al 31				
9	31 al 25				
10	35 al 36				
11	36 al 39				
11 (bis) y últimos	39 al 39				

*Fernandez*  


Notas.	Croquis.
	<p><i>Nota: Los valores consignados en la casilla "Distancia Metros" son los promedios de las lecturas hechas con los Estadios corregidos de inclinación</i></p> <p style="text-align: center;"><i>Fernandez</i> </p>











Estaciones	Puntos observados.	Rumbos.		Lecturas en la Estadia.	Distancias. Metros.
		N.	S.		
14	94 del lit. al 37 de la sub- zona 1. <sup>a</sup>	307	127	96'00	
14	14	127	307	96'00	96'00
14	Casa del Perdigon	119	299	"	
14	15	40	220	246'00	
15	14	220	40	246'00	246'00
15	margen izquierda	140	320	436'00	436'00
15	Casa del Perdigon	146	326	"	
15	16	61	241	214'00	
16	15	241	61	214'00	214'00
16	margen izquierda	142	322	145'00	145'00
16	17	60	240	106'00	
17	16	240	60	106'00	106'00
17	margen izquierda	130	310	104'00	104'00
17	18	26	206	231'00	
18	17	206	26	231'00	231'00
18	margen izquierda	120	300	187'00	187'00
18	19	52	232	196'00	
19	18	232	52	196'00	196'00
19	margen izquierda	144	324	191'00	191'00
19	20E	90	270	168'00	
20	19	270	90	168'00	168'00
20	margen izquierda	131	211	112'00	112'00
20	Casa del Perdigon	203	23	"	
20	21	36	216	247'00	
21	20E	216	36	247'00	247'00

2379

crusand

Notas.

Croquis.

crusand



Estaciones	Puntos observados.	Rumbos.				Lecturas en la Estadia.	Distancias. Metros.
		N.		S.			
21	márgen izquierda	138	20	218	20	84'00	84'00
21	22	20	15	200	15	232'00	
22	21	200	00	220	00	232'00	232'00
22	márgen izquierda	112	30	292	30	93'00	93'00
22	23	27	00	247	00	173'00	
23	22	217	00	34	00	473'00	173'00
23	márgen izquierda	118	20	298	20	88'00	88'00
23	24	21	15	211	15	202'00	
24	23	214	15	21	15	202'00	202'00
24	márgen izquierda	122	15	202	15	79'00	79'00
24	25	25	00	215	00	222'00	
25	24	215	00	25	00	222'00	222'00
25	márgen izquierda	119	00	299	00	105'00	105'00
25	26	21	20	204	20	187'00	
26	25	204	20	21	20	187'00	187'00
26	márgen izquierda	118	00	298	00	124'00	124'00
26	27	206	00	206	00	200'00	
27	26	206	00	26	00	200'00	200'00
27	márgen izquierda	111	30	291	30	154'00	154'00
27	28	20	15	210	15	152'00	
28	27	210	15	20	15	152'00	152'00
28	márgen izquierda	106	30	286	30	69'00	69'00
28	29	16	00	196	00	196'00	
29	28	196	00	16	00	196'00	196'00
29	márgen izquierda	121	00	211	00	85'00	85'00

2445

Jernando

5 X 5.

Notas.	Croquis.
	<p>The sketch shows a vertical path or river with stations numbered 21 to 29. On the left side, there are labels 'márgen izquierda' and 'Rio Guadalupe'. On the right side, there are labels 'Faldigana', 'Cambio de 20', and 'Cambio de 20'. A signature 'Jernando' is written at the bottom right of the sketch.</p>



Estaciones	Puntos observados.	Rumbos.		Lecturas en la Estadia.	Distancias. Metros.		
		N.	S.				
29	20 E	84	45	264	45	54'00	
20	29	264	45	84	45	54'00	54'00
20 = 2 del itinerario número 2							
<p>Itinerario número 2. Comienza en el punto 7 (estaca) del itinerario n.º 27 de la Subzona 1.ª (Camino de la Zapilla) y termina en el punto 20 (estaca) del itinerario límite entre los terrenos de Soconusco y del Valle de los Serenos. Se determina el Camino de la Madera en Valdeyagua que conduce desde este punto a la dehesa de Castilarrubio</p>							
1	7	138	29	214	29	240'00	
2	1 = de Soconusco	218	30	138	30	128'00	268'00
3	2 = de Soconusco	99	45	279	45	300'00	
2	1 = 75 del it. n.º 27 de la subzona 1.ª	279	45	99	45	300'00	300'00
2	3	141	45	221	45	58'00	
3	2	221	45	141	45	58'00	58'00
3	4	151	45	221	45	51'00	
4	3 = 30 del it. n.º 11	221	45	151	45	51'00	51'00
4	5	152	00	332	00	201'00	
5	4	332	00	152	00	201'00	201'00
5	6	141	15	221	15	53'00	
6	5	221	15	141	15	53'00	53'00
6	7	152	30	332	30	110'00	

714  
 Jernandez  
 [Signature]

Notas.	Croquis.
	<p>Itinerario n.º 2</p>
<p>Tratándose de la primera distancia por haber sido equívocada la visual dirigida al camino de la Zapilla</p>	<p>Jernandez          [Signature]</p>







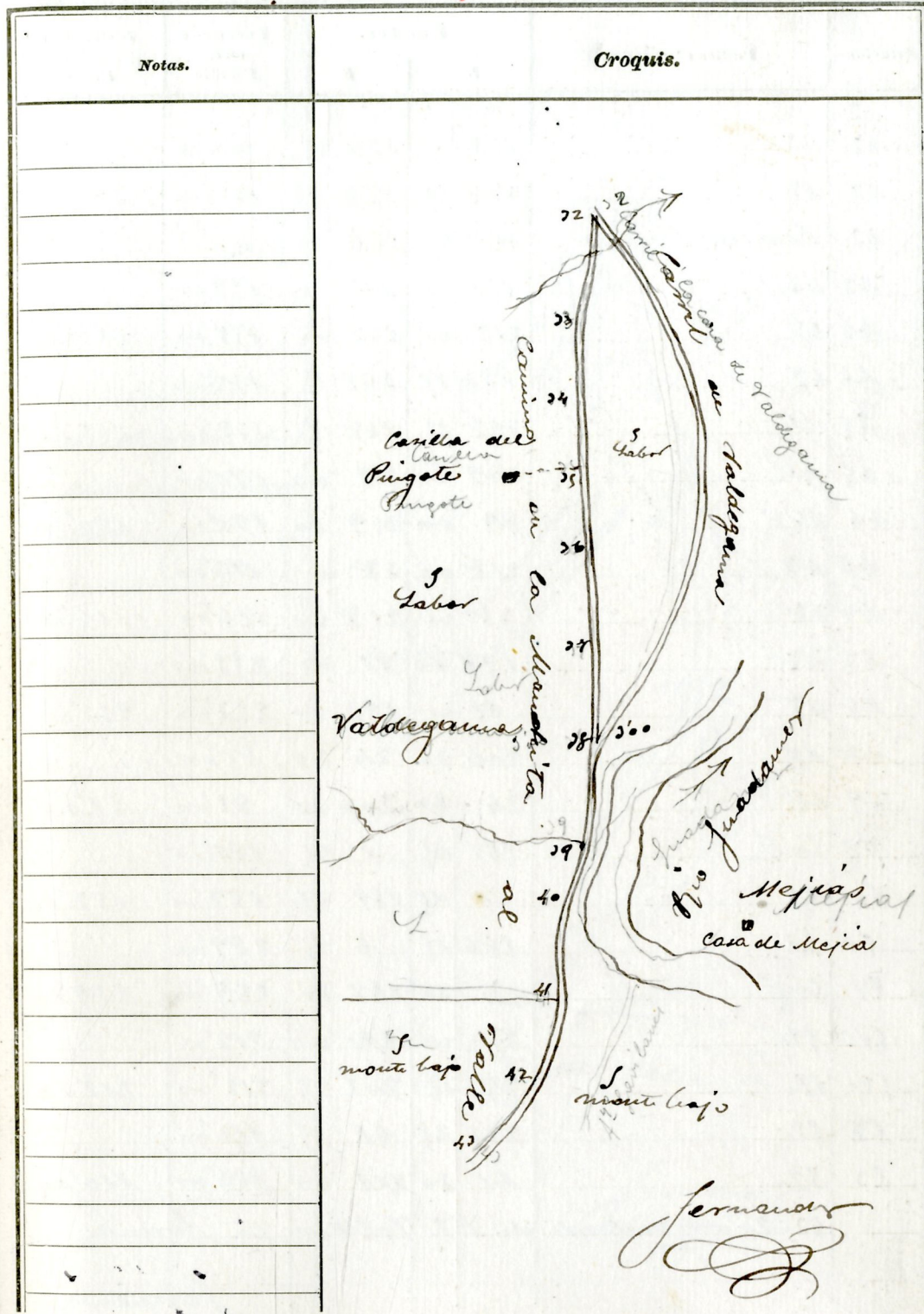




Estaciones	Puntos observados.	Rumbos.				Lecturas en la Estadia.	Distancias. — Metros.
		N.		S.			
22	21 E	11	45	121	45	148'00	148'00
22	23	184	20	44	20	254'00	
22	22 E	14	20	184	20	254'00	254'00
22	24	204	00	24	00	202'00	
24	23	24	00	204	00	202'00	202'00
24	25	203	15	23	15	296'00	
25	24	22	15	203	15	296'00	296'00
25	Casillas del Pungote	156	20	226	20	178'00	
Casa	25	226	20	156	20	178'00	178'00
25	26	218	00	28	00	245'00	
26	25	28	00	218	00	245'00	245'00
26	27	212	45	32	45	179'00	
27	26	32	45	212	45	179'00	179'00
27	28	215	00	25	00	218'00	
28	27	25	00	215	00	218'00	218'00
28	29	186	45	6	45	242'00	
29	28 E	6	45	186	45	242'00	242'00
29	40 E	185	15	5	15	189'00	
40	29	5	15	185	15	189'00	189'00
40	Casa de Mejia	287	45	107	45	"	
40	41	197	45	17	45	207'00	
41	40 E	17	45	197	45	207'00	207'00
41	Casa de Mejia	209	00	129	00	"	
41	42	180	15	0	15	92'00	
42	41	0	15	180	15	92'00	92'00

2450

Fernando









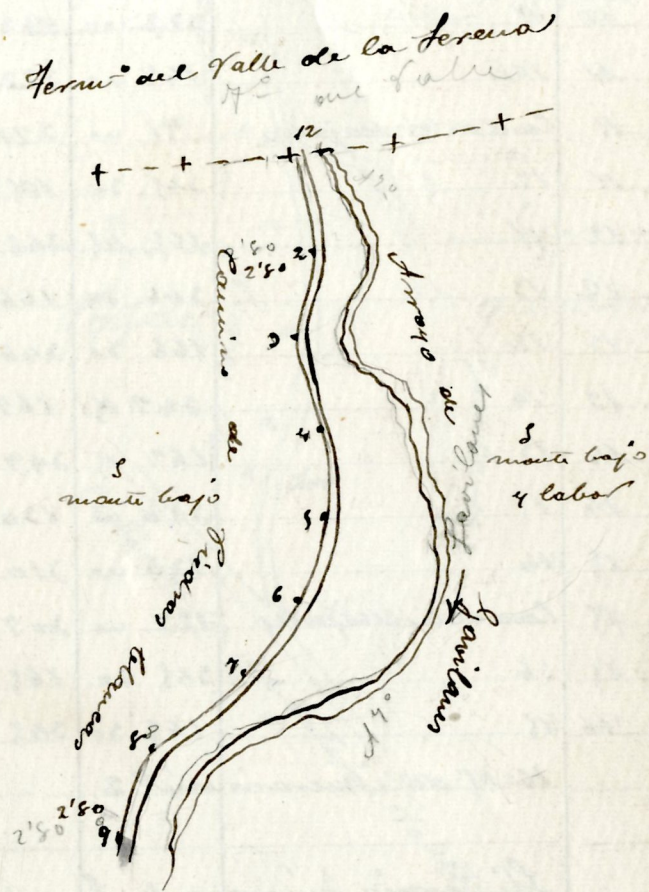
Estaciones	Puntos observados.	Rumbos.		Lecturas en la Estadia.	Distancias. — Metros.
		N.	S.		
Itinerario número 3. Empieza en el punto 12, estaca del itinerario límite entre los términos de San Benito y del Valle de la Serena y termina el punto 48 (estaca) del itinerario número 2 (Camino del Valdeganga). Colonias del Valle determina el Camino carretero de Piedras Blancas que conduce de San Benito a las Colonias del Valle					
1	2	15 45	195 45	72'00	
2	1 = límite al Valle de la Serena	195 45	15 45	72'00	72'00
2	3	354 20	174 20	123'00	
3	2	174 20	354 20	123'00	123'00
3	4	44 00	224 00	243'00	
4	3	224 15	44 15	243'00	243'00
4	5	22 15	202 15	111'00	
5	4	202 00	22 00	111'00	111'00
5	6	9 20	189 20	142'00	
6	5	189 20	9 20	142'00	142'00
6	7	336 15	156 15	129'00	
7	6	156 15	336 15	129'00	129'00
7	Casa de los Hajaes	7 20	187 20	"	
7	8	207 20	127 20	235'00	
8	7	127 20	207 20	235'00	235'00
8	9	341 00	461 00	127'00	
9	8	161 00	341 00	127'00	127'00

1182  
 Jernandez

LOS

Notas.

Croquis.



Jernandez



Estaciones	Puntos observados.	Rumbos.		Lecturas en la Estadia.	Distancias. — Metros.
		N.	S.		
9	Casa de los Majales	42 15	222 15	"	
9	10E	208 45	128 45	166'00	
10	9	128 45	208 45	166'00	166'00
10	11	322 00	442 00	295'00	
11	10E	142 00	322 00	295'00	295'00
11	Casa de los Majales	91 00	271 00	"	
11	12	345 30	165 30	146'00	
12	11	165 45	345 45	146'00	146'00
12	13	346 30	166 30	184'00	
13	12	166 30	346 30	184'00	184'00
13	14	347 15	167 15	245'00	
14	13	167 15	347 15	245'00	245'00
14	15	310 00	130 00	44'00	
15	14	130 00	310 00	44'00	44'00
15	Casa de los Majales	127 00	307 00	"	
15	16	345 30	165 30	206'00	
16	15	165 30	345 30	206'00	206'00
16=45 del itinerario nú 2					

Itinerario número 4. Empieza en el punto 28 estaca del itinerario número 3 (Camino de Taldegama) y termina en el punto 32 estaca del mismo itinerario número 3. Desde determina el Carril de Taldegama que desde la Dehesa de Taldegama conduce

1286

J. Fernandez

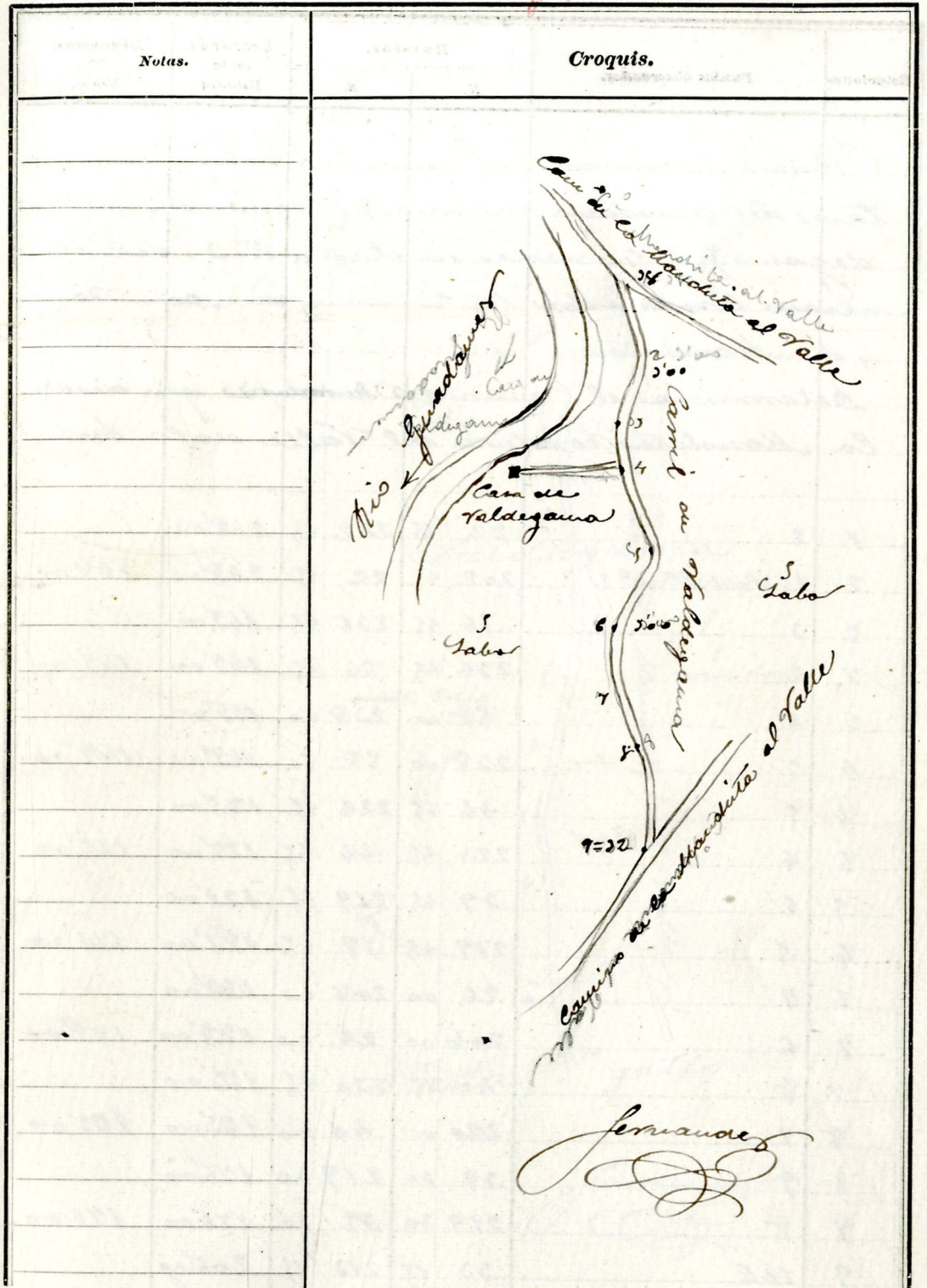
Notas.	Croquis.
	<p style="text-align: right;">J. Fernandez</p>



Estaciones	Puntos observados.	Rumbos.		Lecturas en la Estadia.	Distancias. — Metros.
		N.	S.		
a	Don Benito				
1	2	14 20	184 20	189'00	
2	1=28 del itinerario n° 2	184 20	4 30	189'00	189'00
2	3	329 30	149 30	232'00	
3	2	149 30	329 30	232'00	232'00
3	4	4 30	184 20	101'00	
4	3	184 20	4 30	101'00	101'00
4	Casa de Valdegama	281 30	101 30	285'00	
Casa	4	101 30	281 30	285'00	285'00
4	5	51 00	231 00	145'00	
5	4	231 00	51 00	145'00	145'00
5	6	209 30	209 30	236'00	
6	5	209 30	209 30	236'00	236'00
6	7	62 45	242 45	176'00	
7	6	242 45	62 45	176'00	176'00
7	8	51 15	231 15	271'00	
8	7	231 15	51 15	271'00	271'00
8	9	26 15	206 15	219'00	
9	8	206 15	26 15	219'00	219'00
9	9=12 del itinerario número 2.				
10	9	184 15	4 15	189	1894
	10=21 del itinerario 2.				

Fernandez

1878 Fernandez

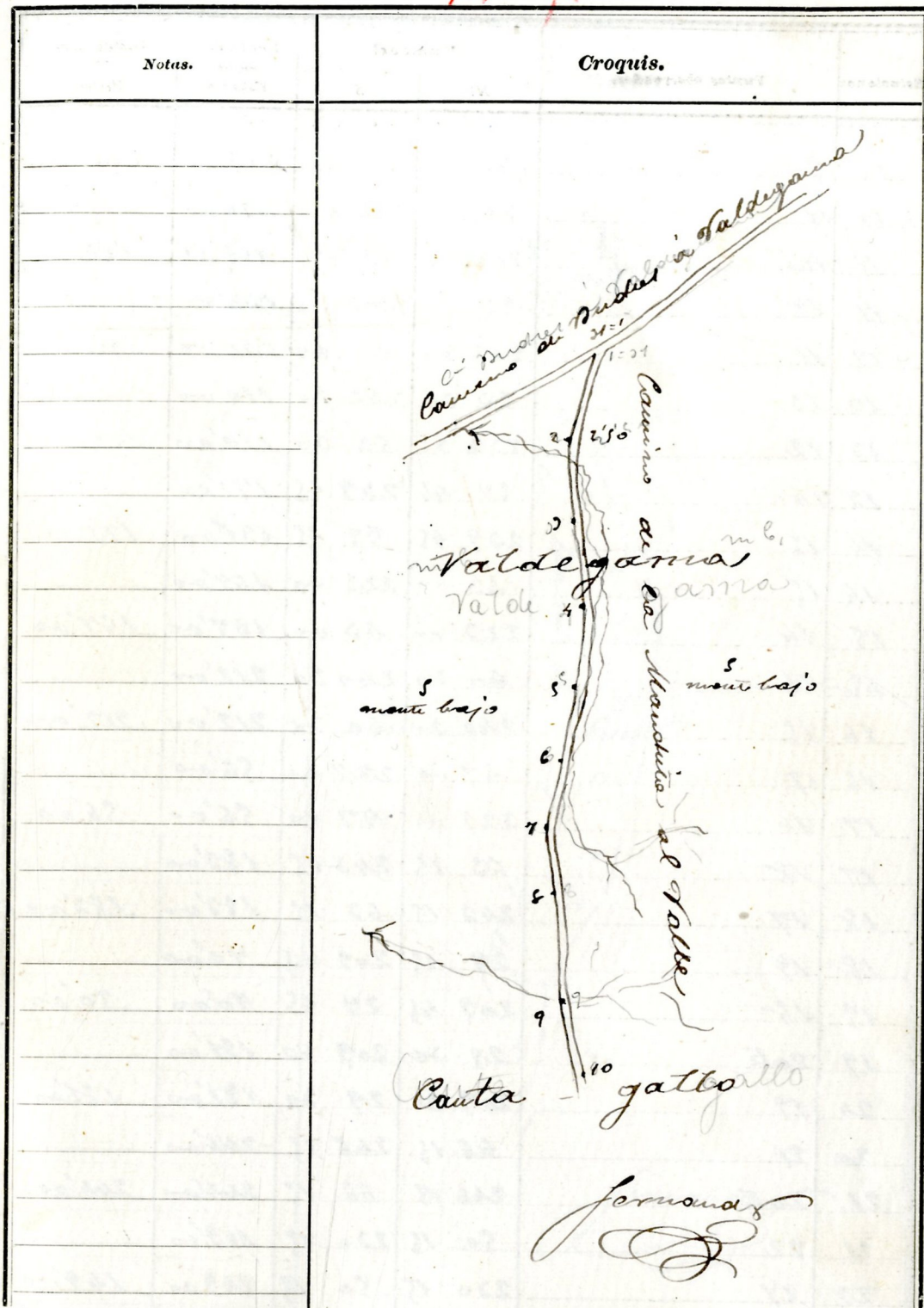




Estaciones	Puntos observados.	Rumbos.		Lecturas en la Estadia.	Distancias. Metros.
		N.	S.		
	Itinerario número 5 Empieza en el punto 21 el término del itinerario número 2 (Caminos de Val- degrana) y termina en el punto 34 del iti- nerario límite entre los términos de San Pedro y de Mañalita. en la Mancha al Valle Determina el Camino de herradura que desde La Mañalita conduce al Valle de la Serena.				
1	2	22 45	202 45	268'00	
2	1-Herradura nº 2	202 45	22 45	268'00	268'00
2	3	56 45	236 45	149'00	
3	2	236 45	56 45	149'00	149'00
3	4	58 00	238 00	149'00	
4	3	238 00	58 00	149'00	149'00
4	5	44 45	224 45	125'00	
5	4	224 45	44 45	125'00	125'00
5	6	39 45	219 45	121'00	
6	5	219 45	39 45	121'00	121'00
6	7	26 00	206 00	188'00	
7	6	206 00	26 00	188'00	188'00
7	8	40 15	220 15	103'00	
8	7	220 00	40 00	103'00	103'00
8	9	39 30	219 30	176'00	
9	8	219 30	39 30	176'00	176'00
9	10E	33 15	213 15	206'00	

1279

Fernandez









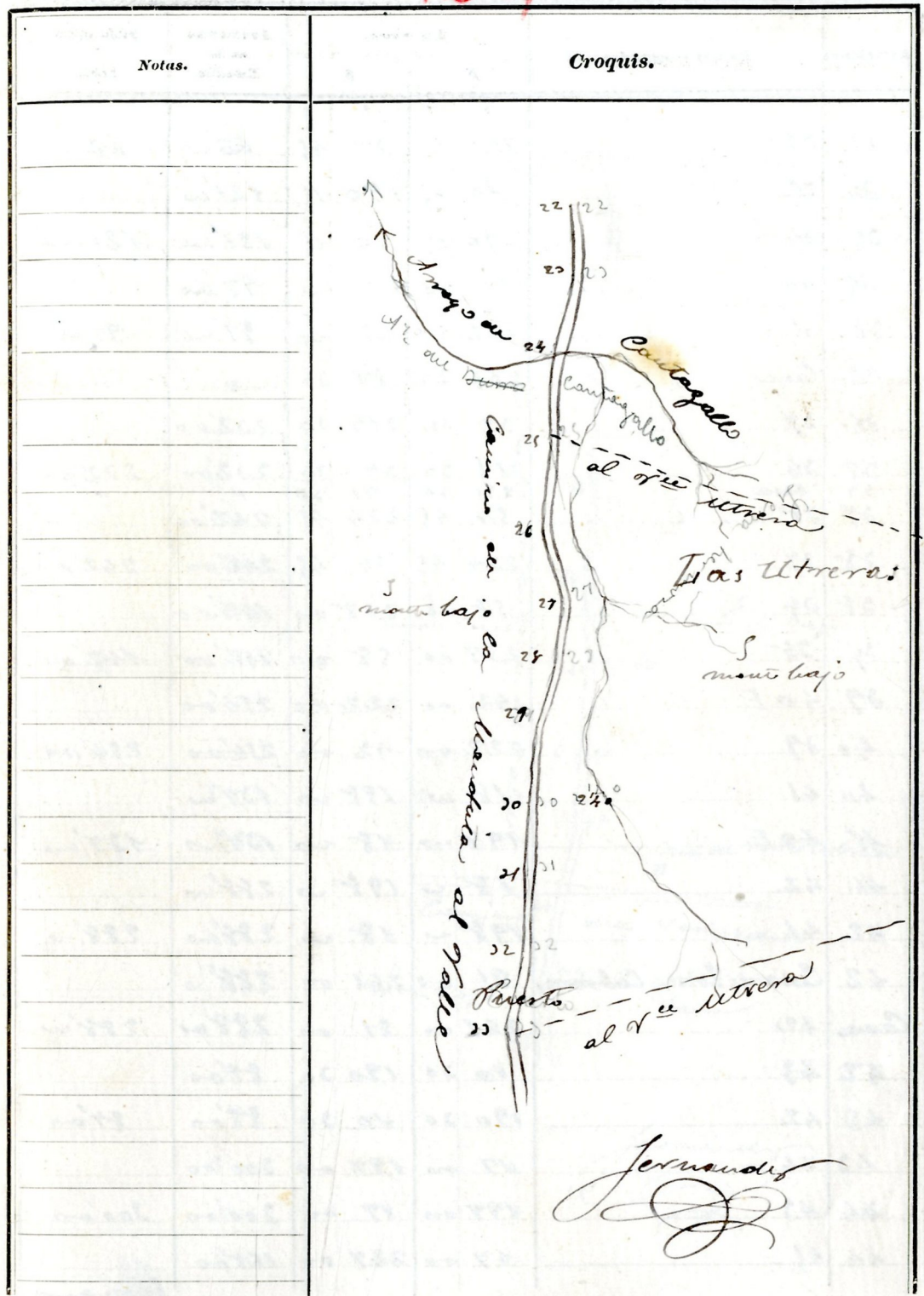
X 11

Estaciones	Puntos observados.	Rumbos.		Lecturas en la Estadia.	Distancias. — Metros.
		N.	S.		
22	23	84 00	264 00	64'00	
23	22	264 00	84 00	64'00	64'00
23	24	52 15	232 15	133'00	
24	23	232 15	52 15	133'00	133'00
24	25	64 00	244 00	141'00	
25	24	244 00	64 00	141'00	141'00
25	1 <sup>ra</sup> Ultrera 2 <sup>da</sup> Ultreras	161 30	341 30	"	
25	26	66 15	246 15	193'00	
26	25	246 15	66 15	193'00	193'00
26	27	103 00	283 00	219'00	
27	26	283 00	103 00	219'00	219'00
27	28	81 30	261 30	63'00	
28	27	261 30	81 30	63'00	63'00
28	29	63 30	243 30	119'00	
29	28	243 30	63 30	119'00	119'00
29	30E	57 15	237 15	222'00	
30	29	237 15	57 15	222'00	222'00
30	31	52 15	232 15	153'00	
31	30E	232 15	52 15	153'00	153'00
31	32	36 00	216 00	149'00	
32	31	216 00	36 00	149'00	149'00
32	33	18 15	198 15	161'00	
33	32	198 15	18 15	161'00	161'00
33	1 <sup>ra</sup> Ultrera 2 <sup>da</sup> Ultreras	186 00	6 00	"	
33	34	37 45	217 45	62'00	

1620

Jernandez

15 + 16.

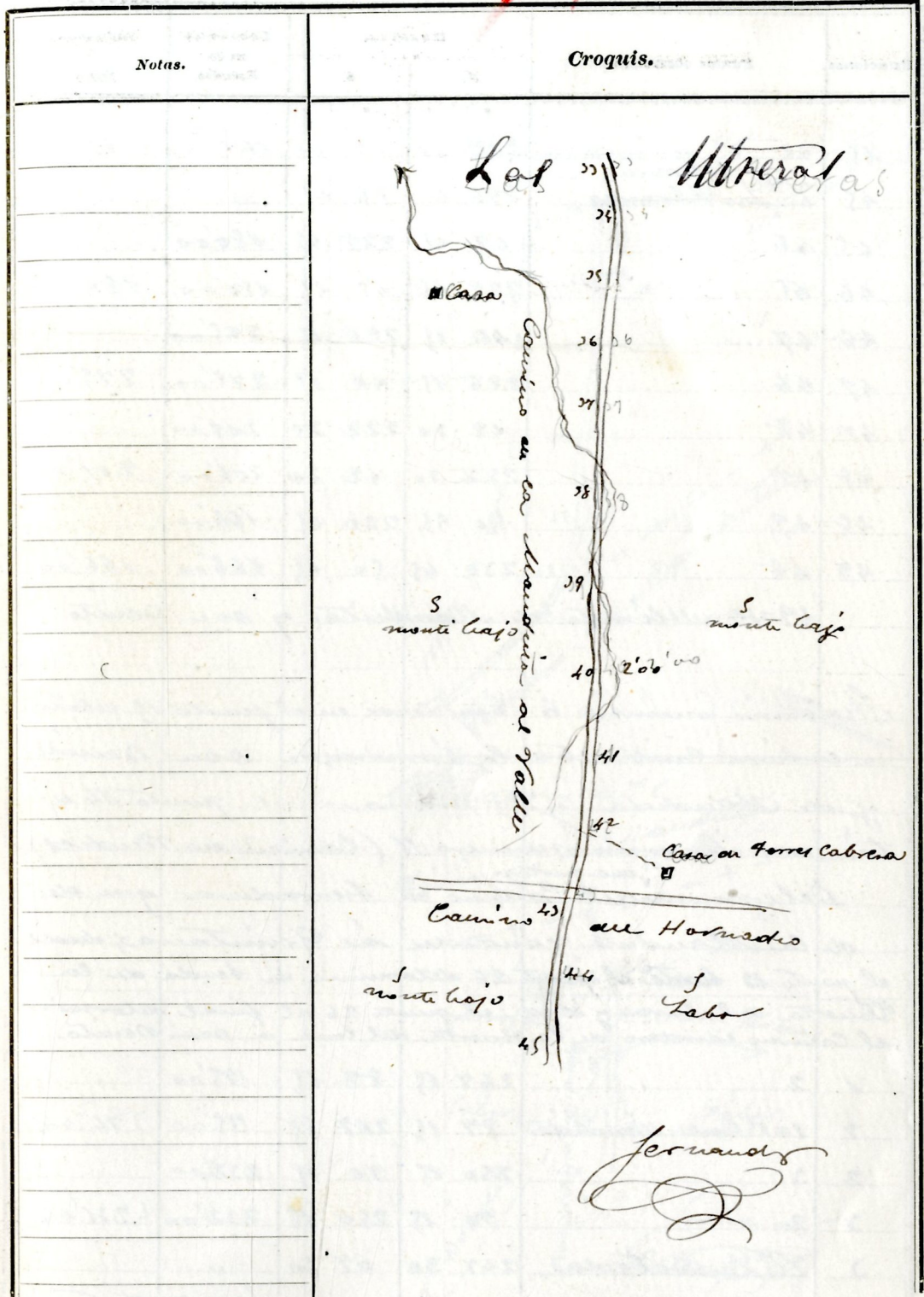




Estaciones	Puntos observados.	Rumbos.		Lecturas en la Estadia.	Distancias. — Metros.
		N.	S.		
34	35	217 45	37 45	62'00	62'00
34	36	10 15	190 15	121'w	
35	36	190 15	10 15	121'w	121'w
35	36	22 w	202 w	97'w	
36	35	202 w	22 w	97'w	97'w
36	Casa	266 30	86 30	"	"
36	37	29 30	219 30	232'00	
37	36	219 30	29 30	232'00	232'00
37	Casa	251 30	71 30	"	"
37	38	54 45	234 45	242'00	
38	37	234 45	54 45	242'00	242'00
38	39	58 00	238 00	142'00	
39	38	238 00	58 00	142'00	142'00
39	40 E	42 00	222 00	254'00	
40	39	222 00	42 00	254'00	254'00
40	41	18 w	198 w	137'w	
41	40 E	198 w	18 w	137'w	137'w
41	42	18 w	198 w	288'w	
42	41	198 w	18 w	288'w	288'w
42	Casa de Ferrer Cabrera	81 00	261 00	288'w	
Casa	42	261 00	81 00	288'w	288'w
42	43	40 30	190 30	87'00	
43	42	190 30	40 30	87'00	87'00
43	44	17 00	197 00	300'00	
44	43	197 00	17 00	300'00	300'00
44	45	47 00	227 00	167'00	

2250

Fernando





Estaciones	Puntos observados.	Rumbos.		Lecturas en la Estadia.	Distancias. Metros.
		N.	S.		
45	44	227 00	47 00	167'00	167'00
45	7 <sup>a</sup> Las Utreras	496 45	16 45	"	"
45	46	47 45	227 45	180'00	
46	45	227 45	47 45	180'00	180'00
46	47	46 15	226 15	275'00	
47	46	226 45	46 15	275'00	275'00
47	48	42 30	222 30	201'00	
48	47	222 30	42 30	201'00	201'00
48	49	50 45	220 45	166'00	
49	48	220 45	50 45	166'00	166'00
49=24 del límite de Mandrita y con Perito					
<p>Itinerario número 6. Empiezo en el punto 13 situado en la línea límite entre los términos de San Perito y de Mandrita y termina en el punto 14 en total del itinerario número 5 (Camino de Piedra).</p> <p>Determina el camino de herradura que de la Mandrita conduce a Quintana; desde el punto 13 hasta el punto 26 determina la senda de la Huerta del cura y desde el punto 26 al final determina el camino cartero de la Huerta del cura a San Perito.</p>					
1	2	267 15	87 15	175'00	70
2	1=13, límite Mandrita	87 15	267 15	175'00	174'44
2	3	250 15	70 15	222'00	
3	2	70 15	250 15	222'00	423'44
3	7 <sup>a</sup> La Sobada	247 30	67 30	"	"

1294 *Jernand*

18 x 18

Notas.	Croquis.
	<p>Itinerario n.º 5</p>
	<p>Itinerario n.º 6</p>

*Jernand*







Estaciones	Puntos observados.	Rumbos.		Lecturas en la Estadia.	Distancias. — Metros.
		N.	S.		
13	14	216 15	36 15	169'00	
14	15	226 15	216 15	169'00	169'00
14	15	187 00	7 00	193'00	
15	14	7 00	187 00	193'00	193'00
15	16	177 20	357 20	238'00	
16	15	357 20	177 20	238'00	238'00
16	17	196 20	16 20	201'00	
17	16	16 20	196 20	201'00	201'00
17	18	209 20	29 20	146'00	
18	17	29 20	209 20	146'00	146'00
18	18	40 00	220 00	"	"
18	19	246 15	66 15	152'00	
19	18	66 15	246 15	152'00	152'00
19	20E	260 20	80 20	141'00	
20	19	80 20	260 20	141'00	141'00
20	21	253 45	73 45	272'00	
21	20E	73 45	253 45	272'00	272'00
21	22	251 20	71 20	169'00	
22	21	71 20	251 20	169'00	169'00
22	23	258 20	78 20	187'00	
23	22	78 20	258 20	187'00	187'00
23	24	249 45	69 45	140'00	
24	23	69 45	249 45	140'00	140'00
24	25	300 00	120 00	146'00	
25	24	120 00	300 00	146'00	146'00

21 54  
*J. Fernandez*

Notas.

Desde el punto 13 se sigue por la ~~señal~~ *señal* de la Huerta del Cura

Croquis.



Estaciones	Puntos observados.	Rumbos.		Lecturas en la Estadia.	Distancias. Metros.
		N.	S.		
25	26	278 20	98 30	242'00	
26	25	98 30	278 20	242'00	242'00
26	Casa de la Robeda	198 20	18 30	80'00	
26	26	18 30	198 20	80'00	80'00
26	27	287 00	107 00	174'00	
27	26	107 00	287 00	174'00	174'00
27	28	279 30	99 30	184'00	
28	27	99 30	279 30	184'00	184'00
28	29	207 30	127 30	154'00	
29	28	127 30	207 30	154'00	154'00
29	30E	228 00	148 00	225'00	
30	29	148 00	228 00	225'00	225'00
30	31	230 30	150 30	299'00	
31	30E	150 30	230 30	299'00	299'00
31	32	207 45	127 45	120'00	
32	31	127 45	207 45	120'00	120'00
32	33	289 15	109 15	275'00	
33	32	109 15	289 15	275'00	275'00
33	34	297 45	117 45	228'00	
34	33	117 45	297 45	228'00	228'00
34	Casa de Guillenes	206 45	56 45	"	
34	35	293 00	113 00	96'00	
35	34	113 00	293 00	96'00	96'00
35	26	271 45	91 45	209'00	
36	35	91 45	271 45	209'00	209'00

2286

Jernandez

Notas.

Desde el punto 15 se  
comenzó de la casa  
de los ~~Montes~~  
y desde el punto 26 se  
sigue por el  
Camino de carretera de  
la Huerta del Cura  
que conduce a San  
Dionisio a S. D. D. D.

Croquis.

Jernandez

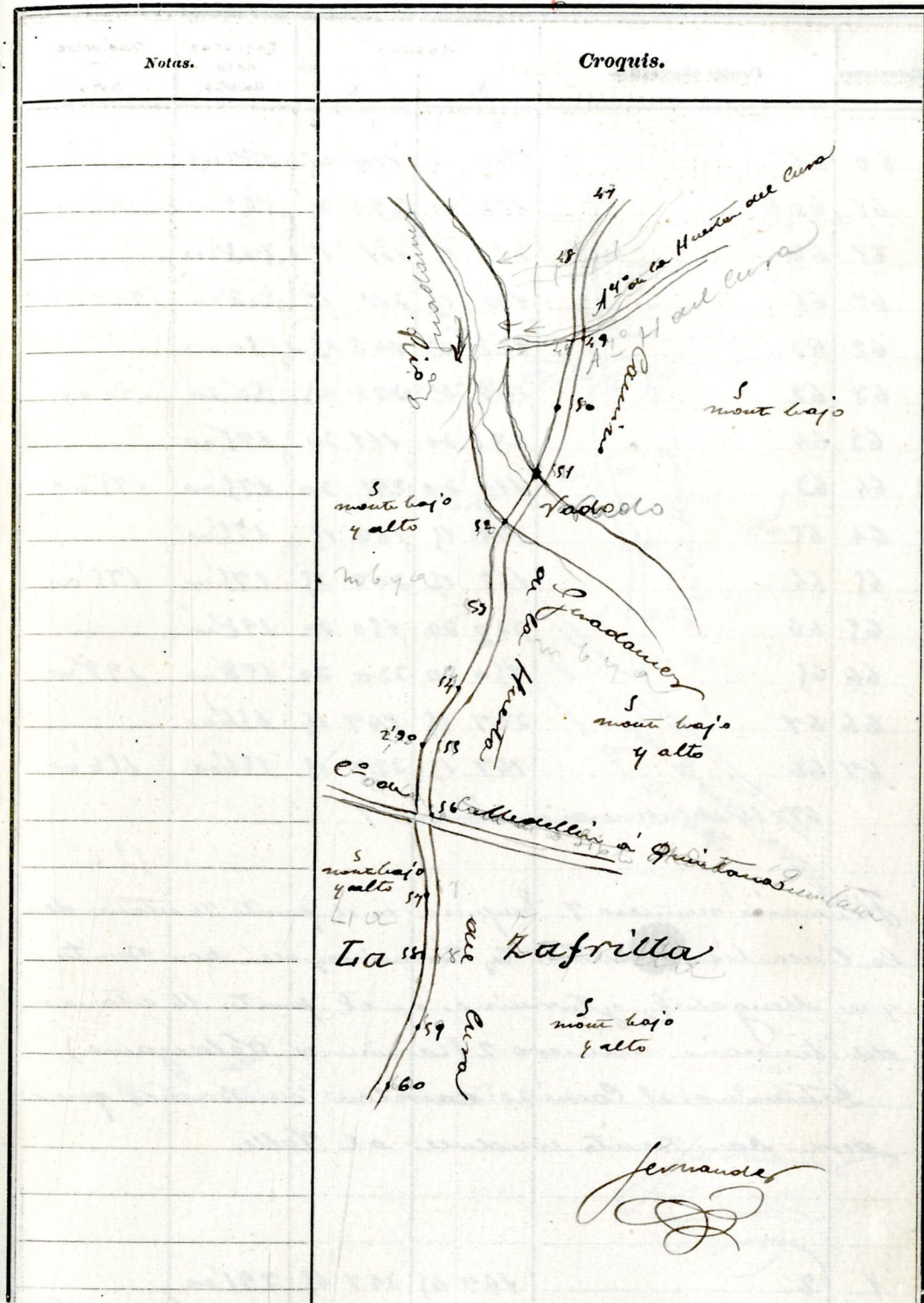






Estaciones	Puntos observados.	Rumbos.				Lecturas en la Estadia.	Distancias. — Metres.
		N.		S.			
48	47	115	00	293	00	122'00	122'00
48	49	247	15	167	15	100'00	
49	48	167	15	247	15	100'00	100'00
49	50E	330	15	150	15	66'00	
50	49	150	15	330	15	66'00	66'00
50	51	251	00	171	00	208'00	
51	50E	171	15	251	15	208'00	208'00
51	52	315	00	135	00	156'00	
52	51	135	15	315	15	156'00	156'00
52	53	224	45	154	45	64'00	
53	52	154	30	224	30	64'00	64'00
53	54	214	00	134	00	204'00	
54	53	134	00	214	00	204'00	204'00
54	55	205	15	125	15	152'00	
55	54	125	15	205	15	152'00	152'00
55	56	313	00	133	00	291'00	
56	55	133	00	313	00	291'00	291'00
56	57	214	30	134	30	73'00	
57	56	134	30	214	30	73'00	73'00
57	58	212	00	132	00	205'00	
58	57	132	00	212	00	205'00	205'00
58	59	205	45	125	45	162'00	
59	58	125	45	205	45	162'00	162'00
59	60E	312	00	132	00	155'00	
60	59	132	00	312	00	155'00	155'00

1958  
 19  
 Fernandez





X 24.

Estaciones	Puntos observados.	Rumbos.		Lecturas en la Estadia.	Distancias. — Metros.
		N.	S.		
60	61	294 45	114 45	187'00	
61	60E	114 45	294 45	187'00	187'00
61	62	211 15	131 15	208'00	
62	61	124 15	211 15	208'00	208'00
62	63	228 45	148 45	50'00	
63	62	148 45	228 45	50'00	50'00
63	64	291 20	111 20	175'00	
64	63	111 20	291 20	175'00	175'00
64	65	242 15	162 15	175'00	
65	64	162 15	242 15	175'00	175'00
65	66	220 20	150 20	198'00	
66	65	150 20	220 20	198'00	198'00
66	67	227 15	147 15	156'00	
67	66	147 15	227 15	156'00	156'00
67 = 14 del itinerario número 7					
<p>Itinerario número 7. Empieza en el punto 74 esteras de la línea Lima entre los terminos de San Benito y de Mengabál y termina en el punto 14 esteras del itinerario número 2 (camino de Valdegama)</p> <p>Determina el camino de San Benito al Talle</p>					
1	2	167 45	247 45	291'00	

fernandes

24 X 24.

Notas.

Croquis.

The sketch map shows a vertical line of points from 60 at the top to 67 at the bottom. A horizontal line crosses it at point 62, labeled 'Arroyo de Paratago'. To the right, a diagonal line is labeled 'Camino de San Benito al Talle'. Other labels include 'Cerro de la Huacra', 'Cura', 'Monte bajo y alto', 'mbya', 'Paratago', 'San Benito', and 'Punto'. A north-south line is also indicated.

fernandes



Estaciones	Puntos observados.	Rumbos.		Lecturas en la Estadia.	Distancias. — Metros.
		N.	S.		
2	1-74 limite Mangabril	247 45	467 45	291'00	291'00
2	3	143 15	323 15	181'00	
3	2	323 15	143 15	181'00	181'00
3	4	123 00	303 00	282'00	
4	3	303 00	123 00	282'00	282'00
4	5	160 00	340 00	295'00	
5	4	340 00	160 00	295'00	295'00
5	6	163 30	343 30	286'00	
6	5	343 30	163 30	286'00	286'00
6	Casa	264 30	84 30	151'00	
Casa	6	84 30	264 30	151'00	151'00
6	7	152 30	332 30	283'00	
7	6	332 30	152 30	283'00	283'00
7	8	143 45	223 45	205'00	
8	7	223 45	143 45	205'00	205'00
8	Casa de Buchoes indio	218 30	38 30	112'00	
Casa	8	38 30	218 30	112'00	112'00
8	9	127 30	307 30	122'00	
9	8	307 30	127 30	122'00	6721'33
9	10E	166 15	346 15	153'00	
10	9	346 15	166 15	153'00	5252'42
10	11	124 45	314 45	261'00	
11	10E	314 45	124 45	261'00	261'00
11	12	147 00	327 00	195'00	
12	11	327 00	147 00	195'00	195'00

2815

Jernandee

25 X 25

Notas.	Croquis.
1°	
2°	
3°	
4°	







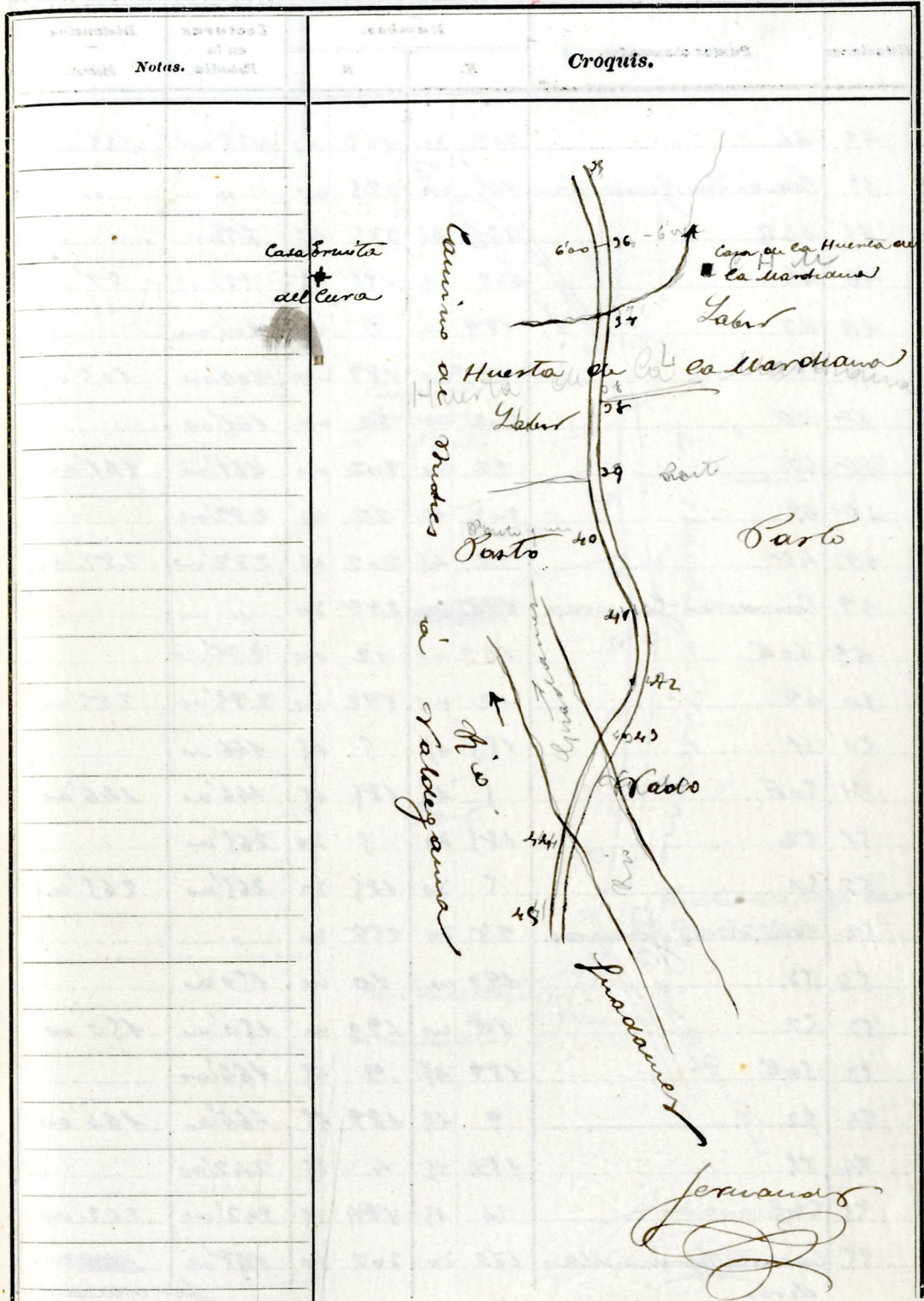




Estaciones	Puntos observados.	Rumbos.		Lecturas en la Estadia.	Distancias. — Metros.
		N.	S.		
35	Casa Ermita del Cura	81 15	264 15	111	
35	36	115 15	231 15	178'00	
36	35	251 15	154 15	178'00	178'00
36	Casa de la Huerta de las Marchanas	243 45	23 45	"	
36	37	128'00	308'00	226'00	
37	36	308'00	128'00	226'00	226'00
37	Casa de la Huerta de las Marchanas	253'00	73'00	"	
37	Casa Ermita del Cura	64 30	244 30	"	
37	38	141 30	221 30	229'00	
38	37	321 30	141 30	229'00	229'00
38	Casa de la Huerta de las Marchanas	280 15	100 15	"	
38	39	129 15	209 15	216'00	
39	38	309 15	129 15	216'00	216'00
39	Casa Ermita del Cura	37'00	217'00	"	
39	40 E	173 20	353 20	141'00	
40	39	353 20	173 20	141'00	141'00
40	41	188'00	18'00	187'00	
41	40 E	88'00	188'00	187'00	187'00
41	42	1128'00	218'00	200'00	
42	41	218'00	1128'00	200'00	200'00
42	43	1128'20	218'20	109'00	
43	42	218'45	1128'45	109'00	109'00
43	44	1447 20	227 20	218'00	
44	43	327 20	1447 20	218'00	218'00
44	45	162 20	242 20	125'00	

1904

Jernandez



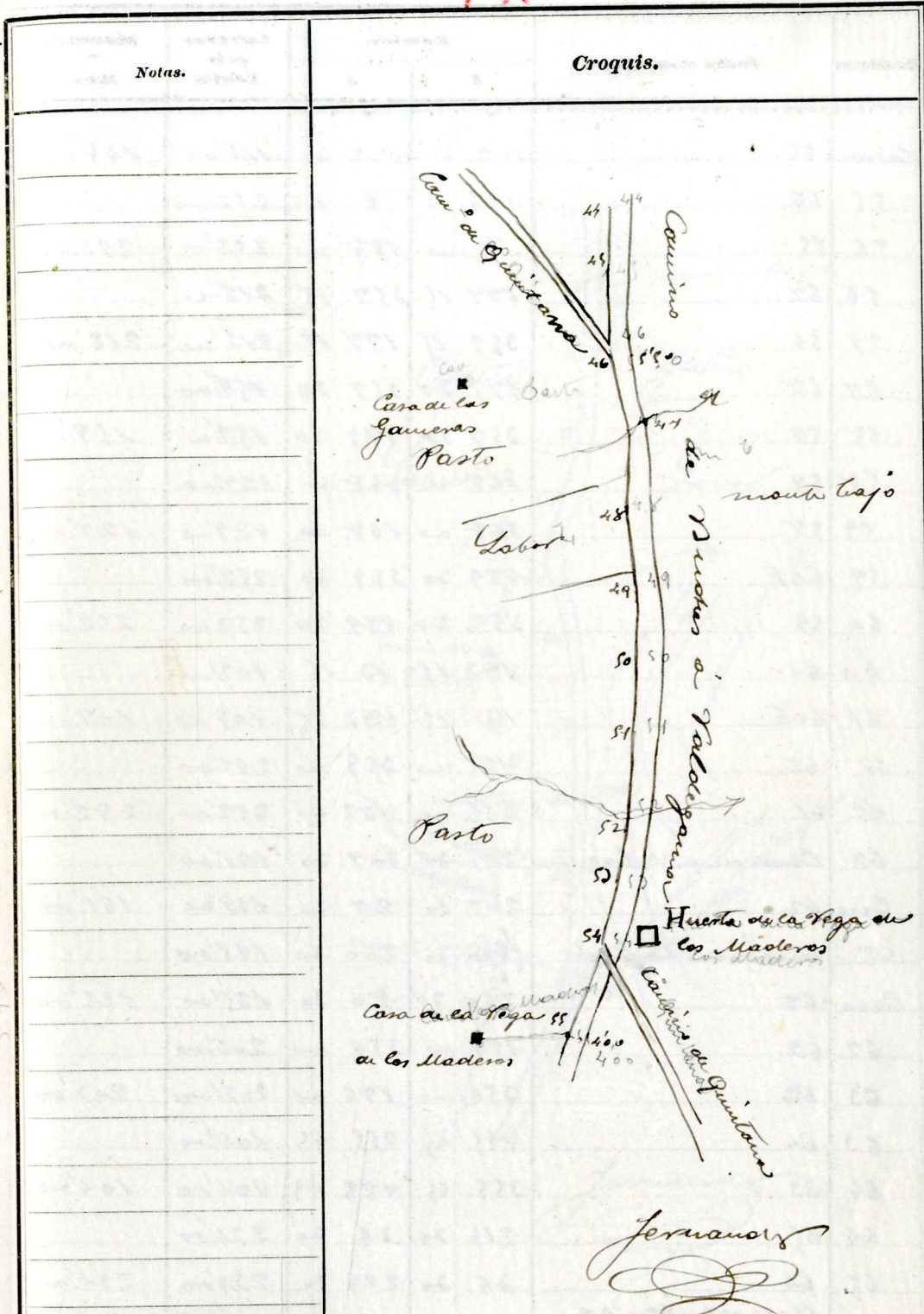


Estaciones	Puntos observados.	Rumbos.		Lecturas en la Estadia.	Distancias. — Metros.		
		N.	S.				
45	44	342	20	162	20	425'00	125'00
48	Casa de las Gameras	448	00	225	00	"	"
45	46 E	155	45	335	45	87'00	
46	45	335	45	488	45	87'00	87'00
46	47	189	00	99	00	164'00	
47	46 E	9	00	189	00	164'00	164'00
47	48	202	00	202	00	161'00	
48	47	22	00	202	00	161'00	161'00
48	49	202	45	222	45	282'00	
49	48	222	45	202	45	282'00	282'00
49	Casa de las Gameras	118	20	298	20	"	
49	50 E	192	00	12	00	285'00	
50	49	12	00	192	00	285'00	285'00
50	51	185	45	5	45	146'00	
51	50 E	5	45	185	45	146'00	146'00
51	52	185	20	5	20	265'00	
52	51	5	20	185	20	265'00	265'00
52	Casa de las Gameras	78	20	288	20	"	
52	53	190	00	10	00	150'00	
53	52	10	00	190	00	150'00	150'00
53	54 E	189	45	9	45	164'00	
54	53	9	45	189	45	164'00	164'00
54	55	184	15	4	15	242'00	
55	54 E	4	15	184	15	242'00	242'00
55	Casa de la Vega de los Maderos	222	20	202	20	448'00	

1991

Jernandez

29 X 29.





X 100

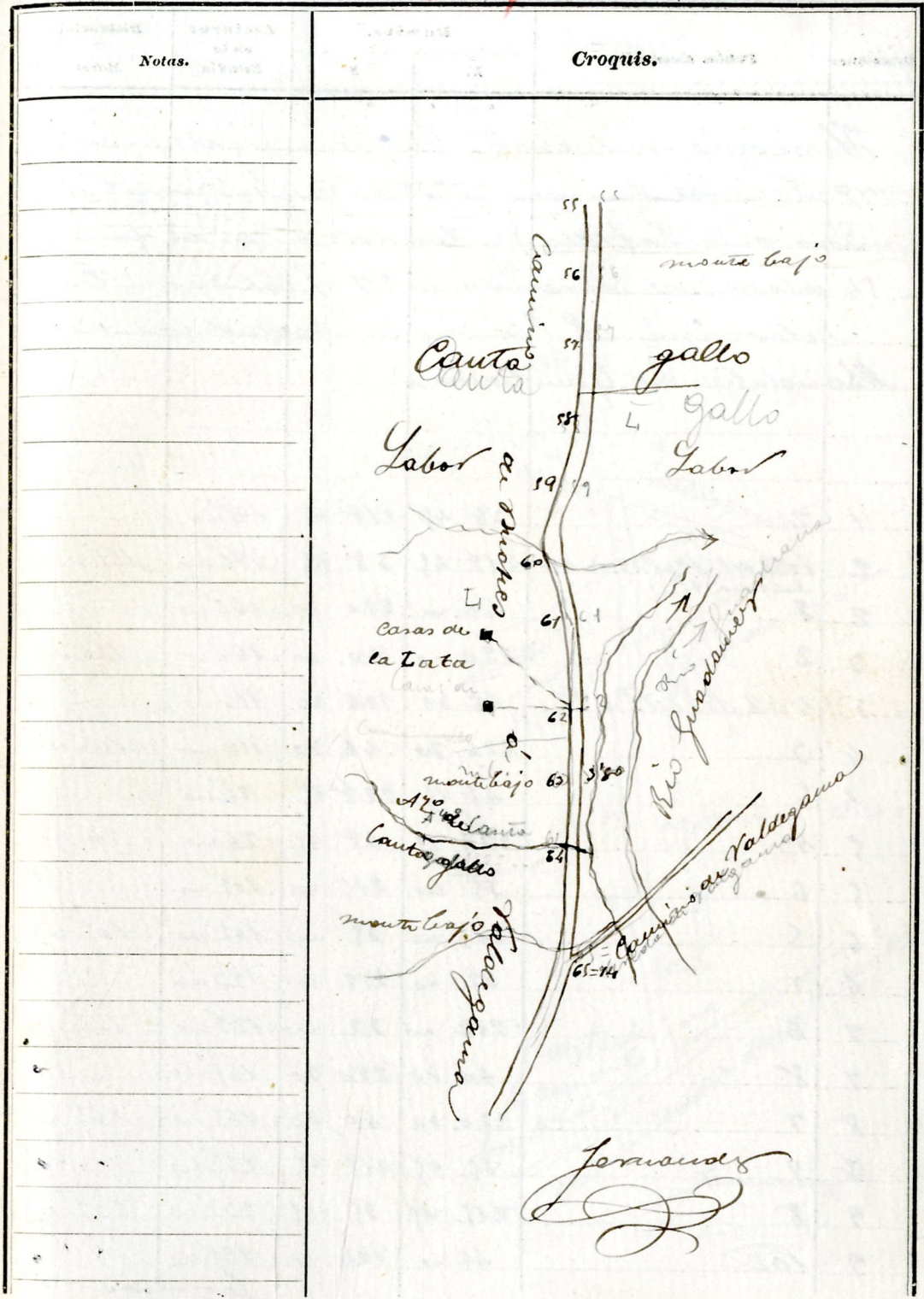
Estaciones	Puntos observados.	Rumbos.				Lecturas en la Estadia.	Distancias. Metros.
		N.		S.			
55	55	202	30	422	20	148'00	148'00
55	56	188	00	8	00	252'00	252'00
56	55	8	00	488	00	252'00	252'00
56	57	177	45	257	15	212'00	212'00
57	56	257	15	177	15	212'00	212'00
57	58	177	30	257	20	159'00	159'00
58	57	257	20	177	30	159'00	159'00
58	59	168	00	248	00	127'00	127'00
59	58	248	00	168	00	127'00	127'00
59	60E	179	20	259	30	252'00	252'00
60	59	259	30	179	20	252'00	252'00
60	61	109	15	109	15	109'00	109'00
61	60E	109	15	109	15	109'00	109'00
61	62	175	00	255	00	252'00	252'00
62	61	255	00	175	00	252'00	252'00
62	Casa de la Lata	27	20	207	20	161'00	161'00
Casa	62	207	20	207	20	161'00	161'00
62	Casa de la Lata	80	20	260	20	125'00	125'00
Casa	62	260	20	80	20	125'00	125'00
62	63	176	00	256	00	203'00	203'00
63	62	256	00	176	00	203'00	203'00
63	64	104	45	255	45	104'00	104'00
64	63	255	45	104	45	104'00	104'00
64	65	214	20	24	20	234'00	234'00
65	64	24	20	214	20	234'00	234'00

65 = 14, 10, 10, 10, 2.

2368

Fernandez

30 X 30.

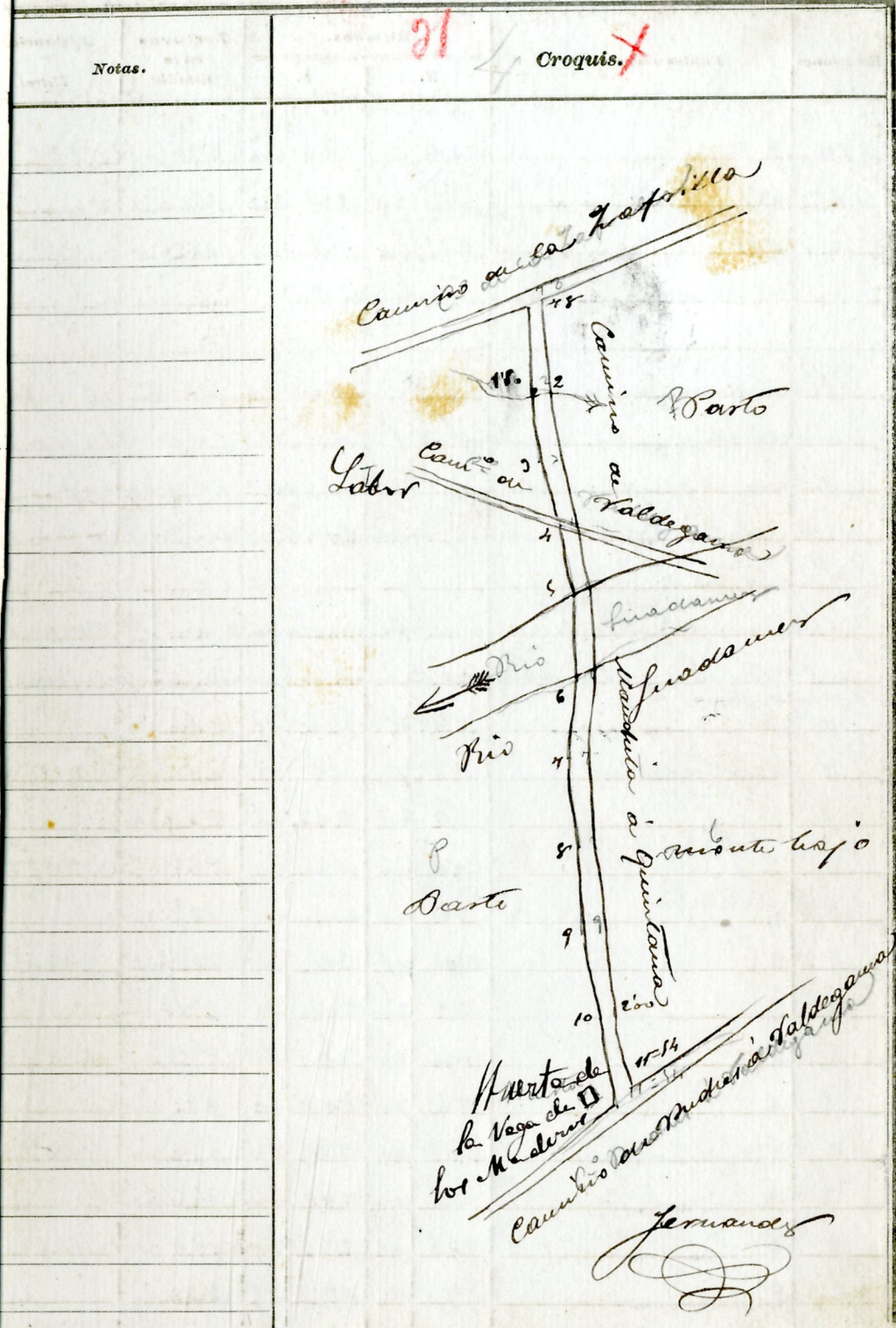




Estaciones	Puntos observados.	Rumbos.		Lecturas en la Estadia.	Distancias. — Metros.
		N.	S.		
	Itinerario número 8. Comienza en el punto 148 estaca del itinerario n.º 27 en la Subrama 1.ª (Camino de la Zapilla) y termina en el punto 54 estaca del itinerario n.º 7 (Camino de Mucay) Determina el Camino de Terredura de Abandita a Quintana.				
1	2	288 45	218 45	197'as	
2	1=78 del it. n.º 27 en la Subrama 1.ª	218 45	28 45	197'as	197'as
2	3	40 00	220 00	164'as	
3	2	220 00	40 00	164'as	164'as
3	4=2 del it. n.º 2.	46 30	226 30	116'as	
4	3	226 30	46 30	116'as	116'as
4	5	48 15	228 15	26'as	
5	4	228 15	48 15	26'as	26'as
5	6	35 00	215 00	102'as	
6	5	215 00	35 00	102'as	102'as
6	7	32 00	212 00	123'as	
7	6	212 00	32 00	123'as	123'as
7	8	40 20	220 20	165'as	
8	7	220 20	40 20	165'as	165'as
8	9	35 45	215 45	232'as	
9	8	215 45	35 45	232'as	232'as
9	10E	44 00	224 00	295'as	

1119

Fernandez



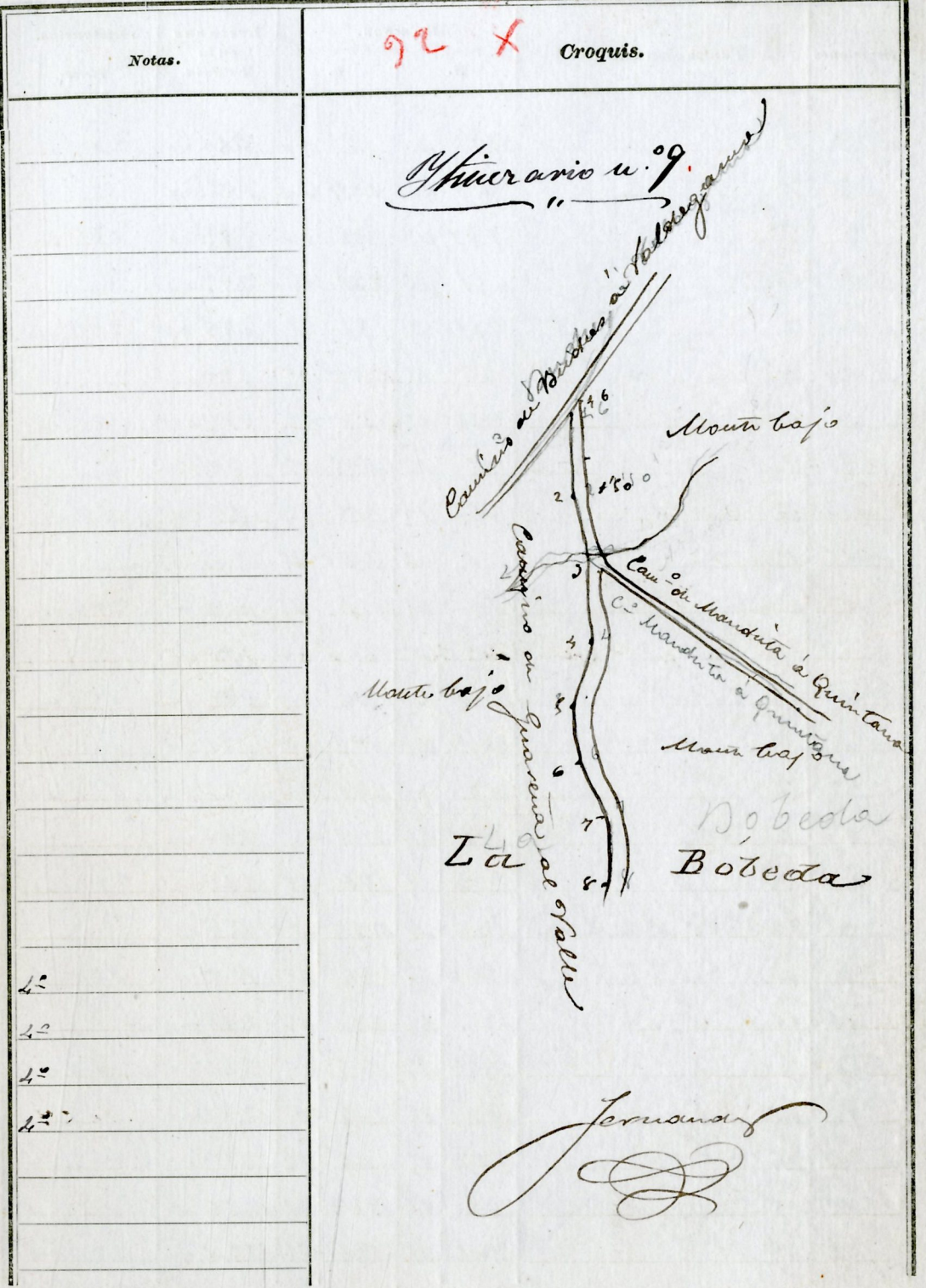


Estaciones	Puntos observados.	Rumbos.		Lecturas en la Estadia.	Distancias. Metros.
		N.	S.		
10	9	224	44	295	295
10	11	45	225	142	
11	10E	225	45	142	142
11-54 del itinerario número 7					
Itinerario número 9. Empiezo en el punto 46 esta- ca del itinerario número 7 (Camino de Buenos) y termina en el punto 49 estaca del itinerario li- mite entre los terminos de San Deusto y de Guarema.					
Determina <sup>una parte</sup> del camino de ferrocarril de Guarema al Valle y otra parte del camino de ferrocarril de S. Deusto a mandrita					
1	2	18	15	198	212
2	1=46 del Itinerario 7	188	15	18	212
2	3	32	20	212	245
3	2	242	32	245	245
3	4	24	24	142	
4	3	244	24	142	142
4	5	24	20	204	173
5	4	204	20	24	172'88
5	6	28	20	208	171
6	5	208	20	28	171
6	7	33	20	213	156
7	6	213	20	33	156
7	8	7	15	187	220

1534

Jernandez

92 X Croquis.





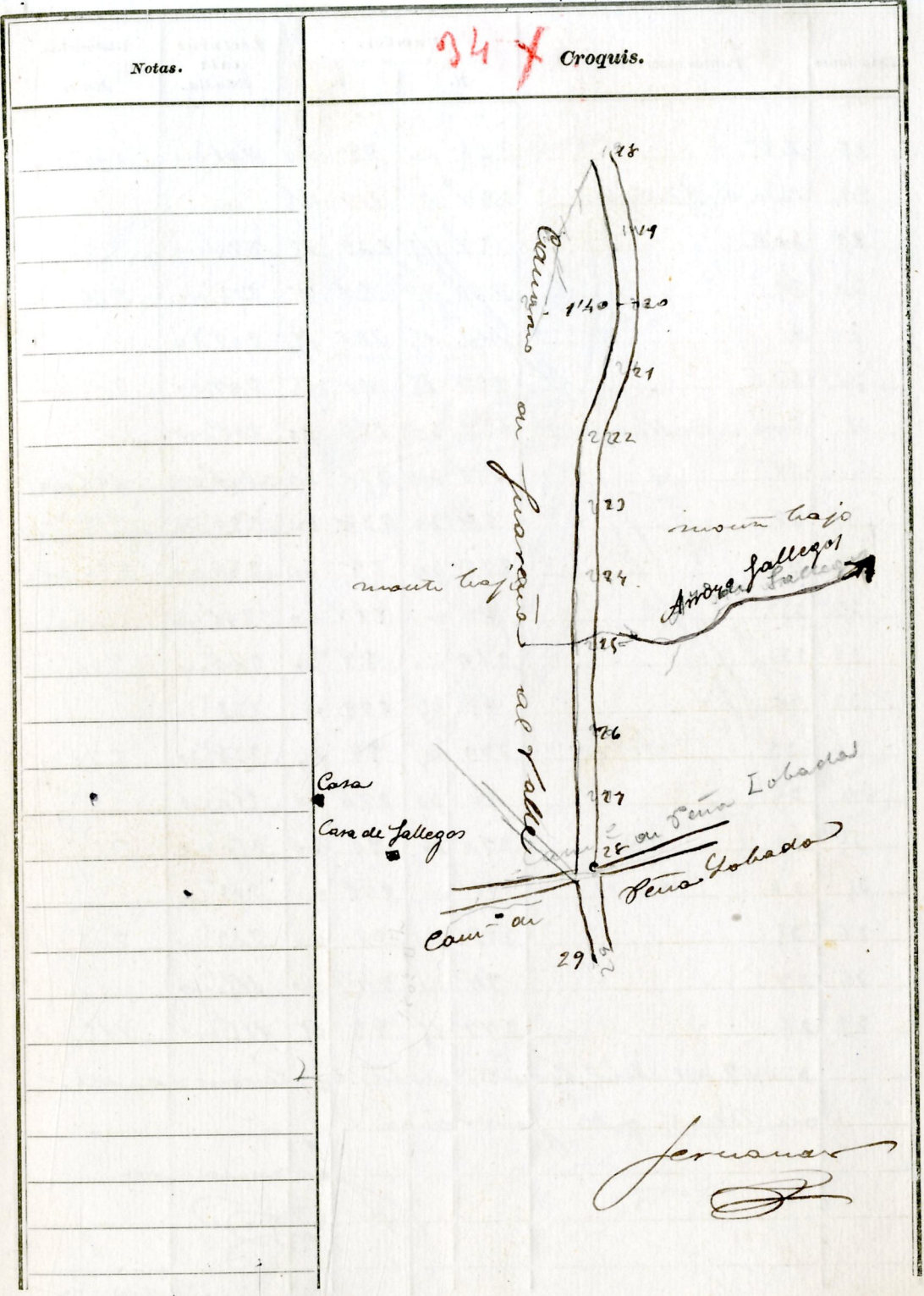




Estaciones	Puntos observados.	Rumbos.		Lecturas en la Estadia.	Distancias. Metros.				
		N.	S.						
118	119	54	00	214	00	240	00		
119	118	214	00	24	00	240	00	240	00
119	20E	52	45	232	45	218	50		
200	19	252	45	52	45	248	00	218	00
200	21	37	15	217	15	163	00		
21	20E	217	15	37	15	163	00	163	00
21	22	21	30	201	30	291	00		
22	21	201	30	21	30	291	00	291	00
22	23	388	45	218	45	258	00		
23	22	218	45	388	45	258	00	258	00
23	24	566	30	236	30	269	00		
24	23	236	30	566	30	269	00	269	00
24	Casa de Gallegos	46	00	226	00	"			
24	25	77	30	257	30	293	00		
25	24	257	30	77	00	293	00	293	00
25	26	647	30	247	30	266	00		
26	25	247	30	647	30	266	00	266	00
26	27	713	45	253	45	93	00		
27	26	253	45	713	45	93	00	93	00
27	Casa de Gallegos	122	45	142	45	"			
27	Casa	354	45	174	45	"			
27	28	700	00	250	00	92	00		
28	27	250	00	700	00	92	00	92	00
28	Casa	346	45	166	45	"			
28	29	88	00	268	00	104	00		

2183

*Fernandez*









Estaciones	Puntos observados. X	Rumbos.		Lecturas en la Estadia.	Distancias. Metros.		
		N.	S.				
Itinerario número 40. Empieza en el punto 32 estaca del itinerario número 9 (Camino de Don Benito a Manditas) y termina en el punto 44 estaca del itinerario número 9 entre los términos de Don Benito y de Guaremas en el camino de herradura de la fuente de las Manantiales que desde la casa de las Huertanas conduce a dicha fuente.							
1	2	31	20	211	20	200'us	
2	1=32 del it. n.º 9	211	20	21	20	200'us	200'us
2	3	33	20	213	20	144'us	
3	2	213	20	22	20	144'us	144'us
3	4	48	45	225	45	175'us	
4	3	225	45	45	45	175'us	175'us
4	5	55	45	225	45	172'us	
5	4	225	45	55	45	172'us	172'us
5	6	38	45	245	45	184'us	
6	5	245	45	38	45	184'us	184'us
6	7	47	45	227	45	147'us	
7	6	227	45	47	45	147'us	147'us
7=44 del itinerario número 9 entre los términos de Don Benito y de Guaremas							

Fernando

26 X Croquis.

Camino de Don Benito a Manditas

Camino de la Fuente de las Manantiales

monte bajo

monte bajo

fuente de las Manantiales

termino de Guaremas

Fernando



Estaciones	Puntos observados.	Rumbos.		Lecturas en la Estadia.	Distancias. Metros.
		N.	S.		
	<i>Itinerario número 11. Empieza en el punto 10 estaca del itinerario número 6 (Camino de Manduta a Quintana) y termina en el punto 3 (estaca) del itinerario número 9 (Camino de Juarema al Callejón de Mangita Quintana)</i>				
	<i>Determina una parte del Camino de Herradura de Manduta a Quintana</i>				
1	2	257 15	77 15	224'00	
2	1=10 del it <sup>o</sup> 6	77 15	257 15	224'00	4222'26
2	7 <sup>ta</sup> Bobeda	1225 15	205 15	"	
2	3	257 45	77 45	91'00	
3	2	77 45	257 45	91'00	590'66
3	4	287 15	107 15	212'00	
4	3	107 15	287 15	212'00	6210'84
4	7 <sup>ta</sup> Bobeda	414 15	294 15	"	
4	5	266 45	86 45	85'00	
5	4	86 45	266 45	85'00	85'00
5	6	251 15	51 15	195'00	
6	5	51 15	251 15	195'00	195'00
6	7	269 20	89 20	118'00	
7	6	89 20	269 20	118'00	118'00
7	8	241 45	61 45	59'00	
8	7	61 45	241 45	59'00	59'00
8	7 <sup>ta</sup> Bobeda	98 15	278 15	"	

989

*Jernandez*

37 X Croquis.

Notas.

The sketch map illustrates a route starting from a point labeled '10' at the top. It follows a path through several points marked 1 through 8. Key features include '7<sup>ta</sup> Bobeda' (7th Bobeda) marked with a triangle, 'Huerfano de la Curva', 'Camino de Manduta a Quintana', and 'Camino de Juarema al Callejón de Mangita Quintana'. The map also shows 'Monte bajo' (low mountain) on both sides of the route. A scale of '1:00' is indicated. The route ends at a point labeled '3'.

7°  
7°  
5°  
5°  
6°  
6°

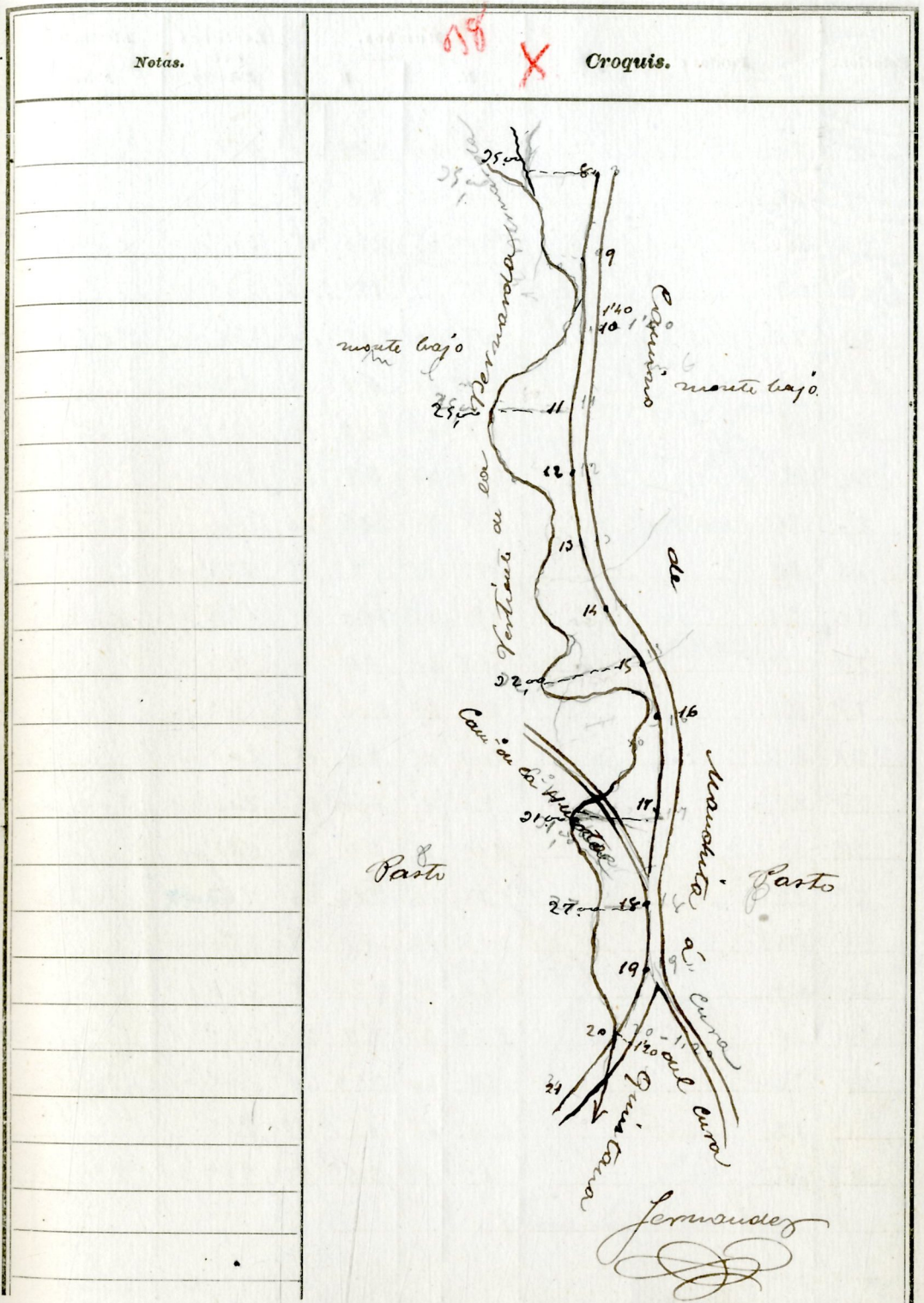
*Jernandez*



Estaciones	Puntos observados.	Rumbos.				Lecturas en la Estadia.	Distancias. — Metros.
		N.		S.			
8	9	230	45	500	45	185'00	
9	8	500	45	230	45	485'00	185'00
9	10E	248	45	68	45	228'00	
10	9	68	45	248	45	228'00	228'00
10	11	233	00	53	00	121'00	
11	10E	53	00	233	00	421'00	121'00
11	12	249	45	69	45	107'00	
12	11	69	45	249	45	107'00	107'00
12	13	282	15	102	15	222'00	
13	12	102	15	282	15	222'00	222'00
13	14	272	20	92	20	209'00	
14	13	92	20	272	20	209'00	209'00
14	15	315	45	135	45	146'00	
15	14	135	45	315	45	146'00	146'00
15	16	273	45	93	15	179'00	
16	15	93	15	273	15	179'00	179'00
16	17	260	30	180	20	235'00	
17	16	80	20	260	30	235'00	235'00
17	18	271	30	91	20	239'00	
18	17	91	20	271	30	239'00	239'00
18	19 = 33 del it. n.º 6	293	00	113	00	33'00	
19	18	113	00	293	00	33'00	33'00
19	20E	273	45	93	45	93'00	
20	19	93	45	273	45	93'00	93'00
20	21	289	30	109	20	121'00	

1964

Jernandez





Estaciones	Puntos observados.	Rumbos.				Lecturas en la Estadia.	Distancias. — Metros.
		N.	E.	S.	O.		
21	20	409	30	289	20	421'00	121'00
21	22	250	45	70	45	134'00	
22	21	170	45	280	45	134'00	134'00
22	23	245	00	65	00	206'00	
23	22	65	00	245	00	206'00	206'00
23	24	247	00	67	00	133'00	
24	23	67	00	247	00	133'00	133'00
24	25	248	30	68	30	200'00	
25	24	68	30	248	30	200'00	200'00
25	26	199	45	19	45	125'00	
26	25	19	45	199	45	125'00	125'00
26	27	206	30	26	30	63'00	
27	26	26	30	206	30	63'00	63'00
27	28	200	15	20	15	200'00	
28	27	20	15	200	15	200'00	200'00
28	29	214	00	54	00	162'00	
29	28	214	00	214	00	162'00	162'00
29	30 E	220	15	40	15	250'00	
30	29	40	15	220	15	250'00	250'00
30	31	229	30	59	30	246'00	
31	30 E	59	30	229	30	246'00	246'00
31	32	245	15	65	15	289'00	
32	31	65	15	245	15	289'00	289'00
32 = 3 del 7° minuto 9							
32	32						

2 del 9

2 150

Fernandez

Notas.

X 29

Croquis.

The sketch map illustrates a survey route through a landscape. Key features include:

- Route:** A series of connected line segments connecting points 21 to 32.
- Water Features:** 'Arroyo' (stream) and 'Lago' (lake) are depicted.
- Topography:** 'Cerro' (hill) and 'montañas' (mountains) are labeled.
- Structures:** 'Bóvedas' (bridges or vaults) are shown crossing the route.
- Other Labels:** 'Parto', 'Lahur', 'Caminos' (paths), and 'Caba de las Guindales' are noted.
- Orientation:** A north arrow is present, and the text 'Caminos al Valle' is written near the bottom of the route.

Fernandez



Estaciones	Puntos observados.	Rumbos.		Lecturas en la Estadia.	Distancias. Metros.	
		N.	S.			
Itinerario número 11 (bis) Compiere en el punto 27 del itinerario límite entre los términos de Don Benito y de Mengabril y termina en el punto 14 del itinerario número 14 de la Subzona 1. <sup>a</sup> (Carreteras de las Cruces)						
Determina el Camino carretero de Sevilla a Madrid						
1	2	226	15	46	15	236'us
2	1-27 límite Mengabril	46	15	226	15	236'us 236'us
2	3	226	15	46	15	270'us
3	2	46	15	226	15	270'us
3	4	231	15	51	15	286'us
4	3	51	15	231	15	286'us 286'us
4	5	226	15	46	15	300'us
5	4	46	15	226	15	300'us 300'us
5	6	233	20	53	20	291'us
6	5	53	20	233	20	291'us 291'us
6	7	219	us	29	us	147'us
7	6	29	us	219	us	147'us 147'us
7	8	223	20	43	20	286'us
8	7	43	20	223	20	286'us 286'us
8-14 del It. nº 14 de la subzona 1. <sup>a</sup>						
Cruces						
Fernandez						

1816

X 40
Croquis.

que Mengabril  
termina en Mengabril

En el término de Mengabril figura el camino que se determina como cordel de ganados de Sevilla a Madrid, pero este término no está marcado en el terreno mas que el camino del mismo nombre de los vecinos si demás es cordel.

Don Benito 21 de enero de 1818  
El Topógrafo D.  
Adolfo Fernandez

Don



